SO 103
POZDĽŽNY PROFIL / LONGITUDAL PROFILE
M 1:1000/100

SO 103
DRUH POVRCHU ÚZEMIA:
KATASTRÁLNE ÚZEMIE:
OKRES: NITRA
KRAJ: NITRIANSKY

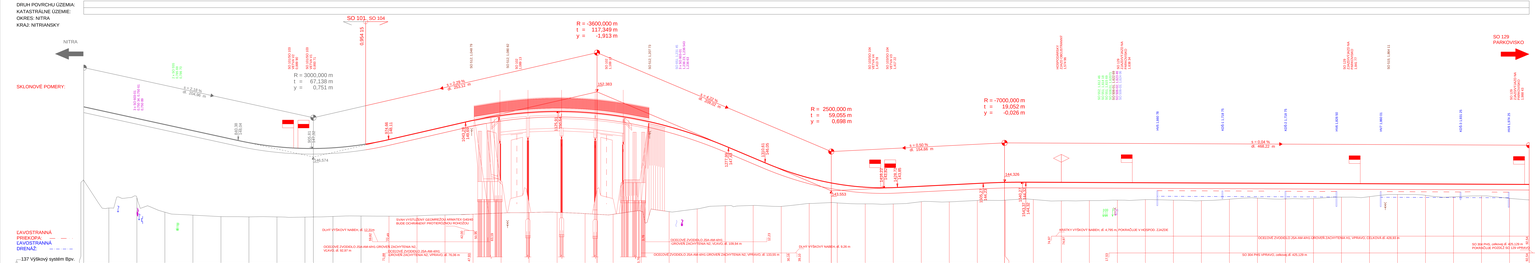

SO 104, VETVA V3
DRUH POVRCHU ÚZEMIA:
KATASTRÁLNE ÚZEMIE: DRAŽOVCE
OKRES: NITRA
KRAJ: NITRIANSKY
M: 1:1000/100

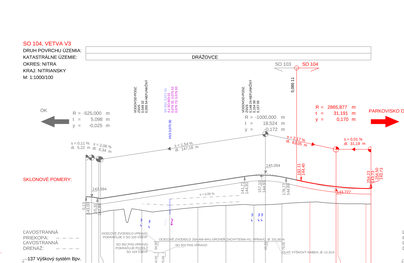



SO 104, VETVA V4
DRUH POVRCHU ÚZEMIA:
KATASTRÁLNE ÚZEMIE: DRAŽOVCE
OKRES: NITRA
KRAJ: NITRIANSKY
M: 1:1000/100

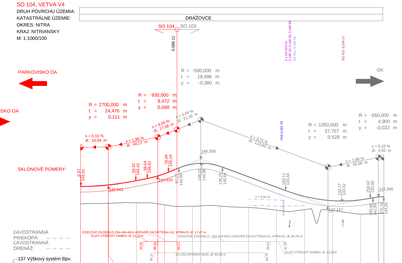



NÁZOV STAVBY	PRÍPRAVA STRATEGICKÉHO PARKU NITRA PRÍPRAVA CESTNEJ INFRAŠTRUKTÚRY - STRATEGICKÝ PARK NITRA
ZÁSTAVBA ÚZEMIA	Slovenská správa ciest Mlynské 31, 829 33 Bratislava
ZÁSTAVBA ÚZEMIA	Slovenská správa ciest Mlynské 31, 829 33 Bratislava
	Investor: Investor: PODPIS
	ZÓNA PRIEMYSELNÝ PARK NITRA Kraj: Nitriansky kraj Okres: Nitra Katastrálne územie: Dražovce, Dolný, Čakajovce, Janíkovce Miesto: Nitra Dátum: 09/2021