KATASTER
DRUH POVRCHU
VZDALENOSŤ ŠACHET

OZNAČENIE ŠACHIET
SMEROVÉ POMERY

DRAŽOVCE		
SPEVNENÁ PLOCHA		
3.02	32.55	
ZU ŠJ1		ŠJ2

DRAŽOVCE		
SPEVNENÁ PLOCHA		
3.01	47.01	
ZU ŠK1		ŠK2

DRAŽOVCE
SPEV. PLOCHA
6.04
ZU ŠL1

DRAŽOVCE
SPEV. PLOCHA
7.38
ZÚ HV3

DRAŽOVCE		
SPEVNENÁ PLOCHA		
2.89 / 47.63		45.04
ZU ŠM1	ŠM2	ŠM3

Stoka "J"

LEGENDA TYPU ČIAR
KANALIZAČNÉ POTRUBIE
UPRAVENÝ TERÉN

MIERKA 1:250/1:100

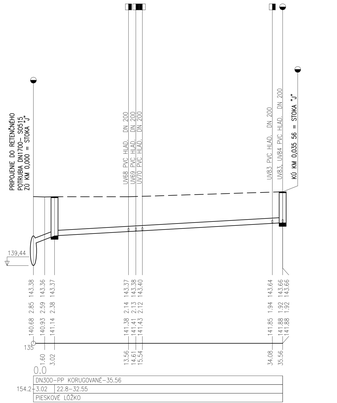

Stoka "K"

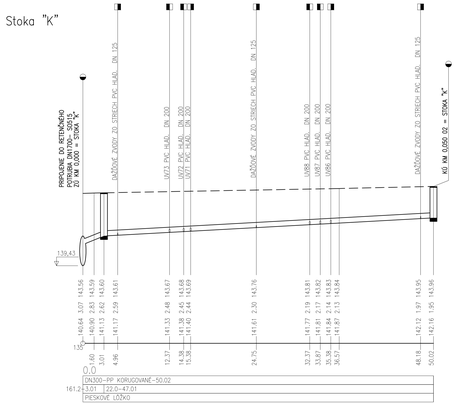

Stoka "L"

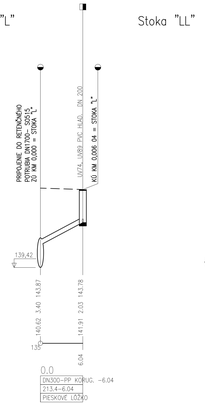

Stoka "LL"

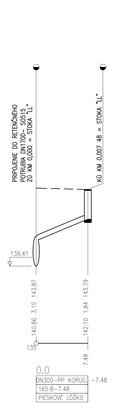

Stoka "M"



NÁZOV STAVBY	PRÍPRAVA STRATEGICKÉHO PARKU NITRA FÁZA 2 PRÍPRAVA CESTNEJ INFRAŠTRUKTÚRY - STRATEGICKÝ PARK NITRA
OBJEDNÁVATEĽ	Slovenská správa ciest Miletičova 19, 826 19 Bratislava
STAVEBNÝ DOZOR	Slovenská správa ciest Miletičova 19, 826 19 Bratislava
ZHOTOVITEĽ STAVBY	ZDRUŽENIE „INFRAŠTRUKTÚRA NITRA“ Vedúci člen združenia Doprastav, a.s., Drieňová 27, 826 56 Bratislava Člen združenia STRABAG, s.r.o., Mlynské Nivy 61/A, 825 18 Bratislava

MANUÁL UŽÍVANIA STAVBY

SO 516

ZHOTOVITEĽ DPRS	DOPRAVOPROJEKT, a.s. DIVÍZIA BRATISLAVA I Kominárska 2,4, 832 03 Bratislava		
DIVÍZIA BRATISLAVA I	RADITEĽ DIV. BRATISLAVA I	ING. Š. BUKOVINSKÝ	PODPIS
	HL. INŽ. PROJEKTU	ING. M. KODAĽOVÁ	PODPIS
	Č. ZÁKAZKY	7780-03	

POSEDOVATEĽ DPRS			PODPIS
DIVÍZIA BRATISLAVA I	ZODPOVEDNÝ PROJEKTANT	ING. PETER MESZÁROS	PODPIS
	VYPRACOVAL	ING. LUCIA ŠTAUDEROVÁ	PODPIS
	KONTROLOVAL	ROMAN ZÁLESIAK	PODPIS

KRAJ: NITRIANSKY	KATASTR. ÚZEMIE	DÁTUM	11-2018
OKRES: NITRA	k.ú. Mlynárce, Lužianky, Dražovce, Zbehy, Čakajovce, Zlator	FORMÁT	A4
OBJEKT / BUDOVA	SO 516 ODVODNENIE PARKOVISKA OV - II. FÁZA SO 516 DRAINAGE OF PARKING POT OV - PHASE II	MIERKA	1:250/1:100
		STUPEŇ	DSRS
		DIL ZÁKAZKY	7780-03
NÁZOV PRÍLOHY/ TITLE	POZDĽŽNE PROFILY č.5 LONGITUDINAL PROFILES No.5	OZ. SUPISKY:	OZ. PRÍLOHY: 008